

Elektripaigaldiste kasutusõiguse ala plaan LINNUSE - NURME TEE

M 1:500



Saare maakond
 * Muhu vald
 * Linnuse küla
 * **Linnuse-Nurme tee**
 * katastritunnus 47801:007:0953
 * Tartu Maakohtu kinnistus-
 osakonna registriosa
 number **1986234**







KITSENDUSED

1. Kinnistule paigaldatav 0,4 kV pingega maakaabelliin on tähistatud musta katkendliku joonega.

* Maakaabelliini kaitsevöönd on piki kaablit kulgev ala, mida mõlemalt poolt piiravad liini äärmistest kaablitest 1 meetri kaugusel paiknevad mõttelised vertikaaltasandid.

* Elektripaigaldiste kaitsevöönd on tähistatud kollase viirutatud alaga.

Arvutuslik kaitsevöönd (kasutusõiguse ala) kokku 18 m².

-  proj 0,4 kV maakaabelliin
-  ol.olev 10/ 0,4 kV alajaam
-  ol.olev 10 kV õhuliin
-  ol.olev 0,4 kV õhuliin
-  kaitsevöönd
-  maaüksuse piir